








คณะศิลปศาสตร์

หลักสูตรศิลปศาสตรบัณฑิต


สาขาวิชาภูมิศาสตร์และภูมิสารสนเทศ

Bachelor of Science Program in Geography and Geoinformatics


<p>คณะศิลปศาสตร์</p> <p>- มธ. ศูนย์รังสิต</p>	 <p>CAMPUS</p>	<p>15,300 บาท/ภาค</p> <p>122,400 บาท/หลักสูตร</p>	 <p>TUITION FEES</p>
<p>สอู 1.2 Portfolio 2</p> <p>สอู 3 Admission 1 : GPAX+PAT</p> <p>สอู 3 Admission 2 : GPAX+O-NET+GAT+PAT</p>	 <p>ENTRANCEMENT TCAS'64</p>	<p>หลักสูตร 4 ปี</p> <p>หน่วยกิตรวมตลอดหลักสูตร 138 หน่วยกิต</p>	 <p>CURRICULUM/ CREDITS</p>

 **ข้อมูลทั่วไปของหลักสูตร**

- โครงการปกติ (แบบเหมาจ่าย)
- หลักสูตรจัดการศึกษาเป็นภาษาไทย
- รับเฉพาะนักศึกษาไทย

 **ตัวอย่างรายวิชาของหลักสูตร**

- กม.111 ภูมิศาสตร์กายภาพ: ธรณีภาคและอุทกภาค (3)
- กม.122 ภูมิศาสตร์ประเทศไทย (3)
- กม.211 ภูมิศาสตร์กายภาพ: บรรยากาศภาคและชีวภาค (3)
- กม.231 การอ่านแผนที่และการทำแผนที่ (3)
- กม.232 ระบบนำทางด้วยดาวเทียม (3)
- กม.233 การทำแผนที่จากภาพถ่ายทางอากาศและการตีความเพื่อการสำรวจการใช้ที่ดิน (3)
- กม.331 การสำรวจจากระยะไกลด้วยดาวเทียม (3)
- กม.342 การสำรวจเชิงบูรณาการเพื่อการวางแผนพัฒนาท้องถิ่นอย่างยั่งยืน (3)
- กม.441 ระเบียบวิธีวิจัยทางภูมิศาสตร์ (3)
- กม.442 การวิจัยทางภูมิศาสตร์ของแต่ละบุคคล (3)

 **เกณฑ์การสำเร็จการศึกษา**

- ได้ศึกษารายวิชาต่าง ๆ ครบตามโครงสร้างหลักสูตร และมีหน่วยกิตสะสมไม่ต่ำกว่า 138 หน่วยกิต
- ได้ค่าระดับเฉลี่ยสะสมไม่ต่ำกว่า 2.00 (จากระบบ 4 ระดับคะแนน)
- ได้ค่าระดับเฉลี่ยรวมวิชาบังคับในสาขาทุกวิชาไม่ต่ำกว่า 2.00
- ได้ค่าระดับเฉลี่ยรวมวิชาบังคับเลือกในสาขาทุกวิชาไม่ต่ำกว่า 2.00
- ต้องปฏิบัติตามเงื่อนไขอื่นๆ ที่คณะศิลปศาสตร์และมหาวิทยาลัยธรรมศาสตร์กำหนด

 **โปรดติดตามข่าวสารการรับเข้าศึกษาที่**

www.tuadmissions.in.th